



RALLY SPRINT AL MORREDERO

TROFEO CIUDAD DE PONFERRADA

www.teamrepauto.com 2009

CRITERIO DE CONFECCIÓN DEL LIBRO DE RUTA

ESTE LIBRO DE RUTA (ROAD BOOK) HA SIDO CONFECCIONADO EN EL MES DE MARZO DE 2009, Y CORREGIDO EN EL MISMO MES . CUALQUIER CAMBIO, O MODIFICACION POSTERIOR SERA PUBLICADA MEDIANTE COMPLEMENTO, SIN QUE LOS ORGANIZADORES SEAN RESPONSABLES DE LAS EVENTUALES VARIACIONES EN LA SEÑALIZACION.

EN LA CONFECCION DE ESTE LIBRO DE RUTA SE HA PUESTO ESPECIAL ATENCION EN FACILITAR SU USO E INTERPRETACION, EN ESTE SENTIDO SE HA PRESCINDIDO DE TODA INFORMACION QUE SE HA CONSIDERADO "SUPERFICIAL" O "POCO RELEVANTE" A CRITERIO DEL ORGANIZADOR.

LA NOMECLATURA DE LAS CALLES URBANAS Y EN ESPECIAL DE LAS CARRETERAS (EJEM. C/ MAYOR, CM-1000, A-2 ETC.), SE HA CONSIDERADO UN ELEMENTO FUNDAMENTAL DE AYUDA Y SE ENCUENTRA EN LA VENTANA DE INFORMACIONES EN SU PARTE INFERIOR, POR ESTA RAZON ANTERIOR SOLO SE HACEN CONSTAR LOS CRUCES NECESARIOS, JUNTO CON OTRAS INFORMACIONES DE INTERÉS (HITOS KILOMETRICOS, GASOLINERAS ETC.) DE ACUERDO CON ESE CRITERIO: CUANDO ESTEMOS CIRCULANDO POR UNA VIA, SE SEGUIRA CIRCULANDO POR LA MISMA, HASTA QUE NO SE INDIQUE UN CAMBIO DE LA MISMA A OTRA CALLE VIA O DIRECCIÓN.

ESTE LIBRO DE RUTA HA SIDO CONFECCIONADO CUIDADOSAMENTE POR EL ORGANIZADOR AGRADECEREMOS SUGERENCIAS PARA MEJORARLO.

SELECCIÓN DE TRAMOS: SEVERINO RODRIGUEZ

CORRECCIONES:

DISEÑO Y MAQUETACIÓN: JUAN CARLOS DEL BOSQUE

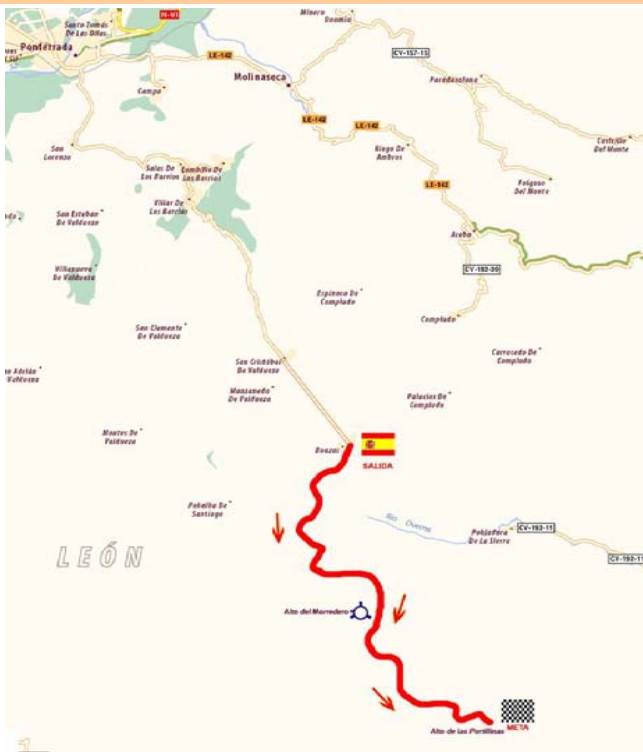


RALLYSPRINT/AL MORREDERO

TROFEO CIUDAD DE PONFERRADA

www.teamrepauto.com 2009

MAPA Y RUTOMETRO



CLUB DEPORTIVO TEAM REPAUTO RALLYSPRINT EL MORREDERO

ETAPA	SECC.	Nº SECTOR	T. INICIO	T. FIN	TC Nº PARTIDA	LOCALIZACION	K/M.M. SECTOR	K/M.M. TC.	MEDIA KM/H
ETAPA UNICA	1ª SECCION		9:30			SALIDA PONFERRADA			
		SECTOR 1	0:27	9:57		DE SALIDA A CH. DE TC-1	15.400		34.222,2
		SECTOR 2	0:03	10:00		SALIDA TC-1 "EL MORREDERO"		11.700	
			1:20	11:20		DE SALIDA TC-1 A CH. TC-2	31.100		23.325,0
		SECTOR 3	0:03	11:23		SALIDA TC-2 "EL MORREDERO"		11.700	
		1:20	12:43		DE SALIDA TC-2 A CH. TC-3	31.100		23.325,0	
		0:03	12:46		SALIDA TC-3 "EL MORREDERO"		11.700		
		1:44	14:30		DE SALIDA TC-3 A CH. FINAL	42.100		24.288,5	
TIEMPO EMPLEADO SECCION			5:00	DISTANCIAS PARCIALES DE SECCION			119.700	35.100	

TIEMPO TOTAL DEL RALLYE	5:00 H.
KM.-m. TOTALES DE RALLYE	119.700
KM.-m. TOTALES DE TRAMOS CRONOMETRADOS	35.100



I RALLYSPRINT/ALMORREDEDO

TROFEO CIUDAD DE PONFERRADA

www.teamrepauto.com 2009

FECHA	ACONTECIMIENTO	LUGAR	HORA
LUNES 15 DE JUNIO	APERTURA DE INSCRIPCIONES	www.teamrepauto.com	15:00 h
JUEVES 25 DE JUNIO	CIERRE DE INSCRIPCIONES		20:00 h
VIERNES 26 DE JUNIO	PUBLICACION LISTA DE INSCRITOS		21:00 h
SÁBADO 27 DE JUNIO	VERIFICACIONES ADMINISTRATIVAS	APAPARCAMIENTOALBERGE PEREGRINOS PONFERRADA	DE 17:00 h a 19:00 h
	VERIFICACIONES TÉCNICAS POR DORSAL		De Dorsal 1 al 10 de 17:00 a 17:30 h
			De Dorsal 11 al 20 de 17:30 a 18:00 h
			De Dorsal 21 al 30 de 18:00 a 18:30 h
			De Dorsal 31 al 40 de 18:30 a 19:00 h
			De Dorsal 41 al Resto de 19:00 a 20:00 h
PARQUE CERRADO	APAPARCAMIENTOALBERGE PEREGRINOS PONFERRADA	A partir de las 20:00 h	
DOMINGO 28 DE JUNIO	CORTE DE CARRETERA	CRUCE DE BOUZAS	9:00 H
	BRIEFING PILOTOS	PODIUM SALIDA	9:15 H
	SALIDA DE 1º PARTICIPANTE RALLYE		9:30 H
	3 TRAMOS CRONOMETRADOS		A CONTINUACION
	ENTREGA DE PREMIOS	APAPARCAMIENTOALBERGE PEREGRINOS PONFERRADA	22:00 H APROX





Seccion:		1	Sector:		1	Km. Sector:		15,400
De:		Salida de Rallye	A:	CH. TC-1		Tiempo Impartido:		27'
Km.	Parcial	Direccion:			Informaciones:			Km. Reg.
0,00	0,00	<p>1</p>			<p>Salida de Rallysprint, hacia Avda. del Castillo, direccion hacia el Castillo</p> <p>Avda del Castillo</p>			15,40
0,30	0,30	<p>2</p>			<p>Avda del Castillo</p>			15,10
0,75	0,45	<p>3</p>			<p>C/ De la Cruz de Miranda</p>			14,65
1,00	0,25	<p>4</p>			<p>MORREDERO</p> <p>VALLE DEL SILENCIO</p> <p>Ctra. De la Puebla de Sanabria</p>			14,40



Seccion:		1	Sector:		1	Km. Sector:		15,400
De:		Salida de Rallye	A:		CH. TC-1	Tiempo Impartido:		27'
Km.	Parcial	Direccion:			Informaciones:			Km. Reg.
1,70	0,70	<p>5</p>			<p>Crta. Sin denominar.</p>			13,70
2,90	1,20	<p>6</p>			<p>Crta. Sin denominar.</p>			12,50
4,10	1,20	<p>7</p>			<p>Crta. Sin denominar.</p>			11,30
5,00	0,90	<p>8</p>			<p>Crta. Sin denominar.</p>			10,40
5,80	0,80	<p>9</p>			<p>Esta localidad tiene limitada la velocidad a 20 km/h</p> <p>Crta. Sin denominacion</p>			9,60



Seccion:		1	Sector:		1	Km. Sector:		15,400
De:		Salida de Rallye	A:	CH. TC-1		Tiempo Impartido:		27'
Km.	Parcial	Direccion:			Informaciones:			Km. Reg.
6,50	0,70	<p>10</p>			<p>LOMBITO</p> <p>Crta. Sin denominar.</p>			8,90
9,10	2,60	<p>11</p>			<p>ESPINOSO DE COMPLUDO</p> <p>Crta. Sin denominar.</p>			6,30
12,90	3,80	<p>12</p>			<p>MANZANEDO</p> <p>Crta. Sin denominar.</p>			2,50
13,20	0,30	<p>13</p>			<p>SAN CRISTOBAL</p> <p>Esta localidad tiene limitada la velocidad a 50 km/h</p> <p>Crta. Sin denominar.</p>			2,20
15,40	2,20	<p>14</p>			<p>Control Horario de tc-1, 2 y 3</p> <p>En entrada a la localida de BOUZAS</p> <p>Crta. Sin denominacion</p>			0,00



**SALIDA DE TC- 1, 2, Y 3
EN ANTENAS DE REPETIDORES DE
TELEFONIA MOVIL**



**LLEGADA DE TC- 1, 2, Y 3
300 M. ANTES DEL ALTO DEL
PUERTO**



Seccion:		1	Sector:		2	Km. Sector:		31,100
De:		Salida TC	A:		CH. Z.A.	Tiempo Impartido:		1 H. 20'
Km.	Parcial	Direccion:			Informaciones:			Km. Reg.
0,00					SALIDA DE TC- 1. 2, Y 3 EN ANTENAS DE REPETIDORES DE TELEFONIA MOVIL			31,10
		1	Crta. Sin denominacion					
8,10	8,10				estacion del morredero			23,00
		2	Crta. Sin denominacion					
12,90	4,80				LLEGADA DE TC- 1. 2, Y 3 300 M. ANTES DEL ALTO DEL PUERTO			18,20
		3	Crta. Sin denominacion					
13,20	0,30				CONTROL STOP DE TC- 1. 2, Y 3 ALTO DEL PUERTO			17,90
		4	Crta. Sin denominacion					
13,35	0,15				DAR LA VUELTA Y COLOCARSE EN LINEA DETRÁS DEL COCHE QUE SALIO CON EL Nº ANTERIOR HASTA QUE SE AUTORICE EL PASO EN EL CASO DE SUPERAR EL ASIGNADO SE DARA NUEVA SALIDA DESDE CONTROL STOP			17,75
		5	Crta. Sin denominacion					



Seccion:		1		Sector:		2		Km. Sector:		31,100	
De:		Salida TC		A:		CH. Z.A.		Tiempo Impartido:		1 H. 20'	
Km.	Parcial	Direccion:					Informaciones:				Km. Reg.
28,90	15,55	<p style="text-align: center;">SAN CRISTOBAL</p>					<p style="text-align: center;">SAN CRISTOBAL</p> <p>Z. DE ASISTENCIAS</p> <p>DAR LA VUELTA HACIA EL T.C.</p>				2,20
		6					Crta. Sin denominacion				
31,10	2,20						<p>Control Horario de tc-1, 2 y 3</p> <p>En entrada a la localida de BOUZAS</p>				0,00
		7					Crta. Sin denominacion				



Seccion:		1	Sector:		2	Km. Sector:		31,100
De:		Salida TC	A:		CH. Z.A.	Tiempo Impartido:		1 H. 20'
Km.	Parcial	Direccion:			Informaciones:			Km. Reg.
0,00					SALIDA DE TC- 1. 2, Y 3 EN ANTENAS DE REPETIDORES DE TELEFONIA MOVIL			31,10
		1				Crta. Sin denominacion		
8,10	8,10				estacion del morredero			23,00
		2				Crta. Sin denominacion		
12,90	4,80				LLEGADA DE TC- 1. 2, Y 3 300 M. ANTES DEL ALTO DEL PUERTO			18,20
		3				Crta. Sin denominacion		
13,20	0,30				CONTROL STOP DE TC- 1. 2, Y 3 ALTO DEL PUERTO			17,90
		4				Crta. Sin denominacion		
13,35	0,15				DAR LA VUELTA Y COLOCARSE EN LINEA DETRÁS DEL COCHE QUE SALIO CON EL Nº ANTERIOR HASTA QUE SE AUTORICE EL PASO EN EL CASO DE SUPERAR EL ASIGNADO SE DARA NUEVA SALIDA DESDE CONTROL STOP			17,75
		5				Crta. Sin denominacion		



Seccion:		1		Sector:		2		Km. Sector:		31,100	
De:		Salida TC		A:		CH. Z.A.		Tiempo Impartido:		1 H. 20'	
Km.	Parcial	Direccion:					Informaciones:				Km. Reg.
28,90	15,55	<p style="text-align: center;">SAN CRISTOBAL</p> <p style="text-align: center;">Z. DE ASISTENCIAS</p> <p style="text-align: center;">DAR LA VUELTA HACIA EL T.C.</p> <p style="text-align: center;">6</p>					<p style="text-align: center;">SAN CRISTOBAL</p> <p>Crta. Sin denominacion</p>				2,20
31,10	2,20	<p style="text-align: center;">7</p>					<p style="text-align: center;">Control Horario de tc-1, 2 y 3</p> <p style="text-align: center;">En entrada a la localida de BOUZAS</p> <p style="text-align: center;">0,00</p>				0,00
							Crta. Sin denominacion				

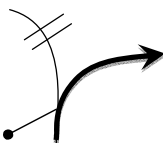

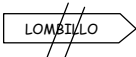
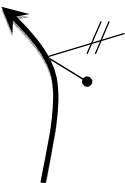
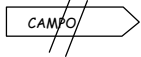
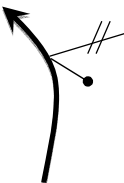




Seccion:		1	Sector:		4	Km. Sector:		42,100
De:		Salida TC	A:		CH. CH. FINAL	Tiempo Impartido:		1 H. 44'
Km.	Parcial	Direccion:			Informaciones:			Km. Reg.
0,00					SALIDA DE TC- 1. 2, Y 3 EN ANTENAS DE REPETIDORES DE TELEFONIA MOVIL			42,10
		1	Crtta. Sin denominacion					
8,10	8,10				estacion del morredero			34,00
		2	Crtta. Sin denominacion					
12,90	4,80				LLEGADA DE TC- 1. 2, Y 3 300 M. ANTES DEL ALTO DEL PUERTO			29,20
		3	Crtta. Sin denominacion					
13,20	0,30				CONTROL STOP DE TC- 1. 2, Y 3 ALTO DEL PUERTO			28,90
		4	Crtta. Sin denominacion					
13,35	0,15				DAR LA VUELTA Y COLOCARSE EN LINEA DETRÁS DEL COCHE QUE SALIO CON EL Nº ANTERIOR HASTA QUE SE AUTORIZE EL PASO EN EL CASO DE SUPERAR EL ASIGNADO SE DARA NUEVA SALIDA DESDE CONTROL STOP			28,75
		5	Crtta. Sin denominacion					



Seccion:		1	Sector:		4	Km. Sector:		
De:		Salida TC	A:	CH. CH. FINAL		Tiempo Impartido:		1 H. 44'
Km.	Parcial	Direccion:			Informaciones:			Km. Reg.
28,90	15,55				<div style="border: 1px solid black; padding: 2px; display: inline-block;">SAN CRISTOBAL</div>			13,20
		6				Crta. Sin denominacion		
29,20	0,30				<div style="border: 1px solid black; padding: 2px; display: inline-block;">MANZANEDO</div>			12,90
		7				Crta. Sin denominacion		
33,00	3,80				<div style="border: 1px solid black; padding: 2px; display: inline-block;">ESPINOSO DE COMPLUDO</div>			9,10
		8				Crta. Sin denominacion		
35,60	2,60				<div style="border: 1px solid black; padding: 2px; display: inline-block;">LOMBILLO</div>			6,50
		9				Crta. Sin denominacion		
36,30	0,70				<div style="border: 1px solid black; padding: 2px; display: inline-block;">SALAS DE LOS BARRIOS</div> <p>Esta localidad tiene limitada la velocidad a 20 km/h</p>			5,80
		10				Crta. Sin denominacion		



Seccion:		1	Sector:		4	Km. Sector:		
De:		Salida TC	A:	CH. CH. FINAL		Tiempo Impartido:		1 H. 44'
Km.	Parcial	Direccion:			Informaciones:			Km. Reg.
37,10	0,80	 11			Crta. Sin denominacion			5,00
38,00	0,90	 12			 Crta. Sin denominacion			4,10
39,20	1,20	 13			 Crta. Sin denominacion			2,90
40,40	1,20	 14			 Crta. Sin denominacion			1,70
41,10	0,70	 15			Crta. Sin denominacion			1,00



Seccion:		1	Sector:		4	Km. Sector:		
De:		Salida TC	A:	CH. CH. FINAL		Tiempo Impartido:		1 H. 44'
Km.	Parcial	Direccion:			Informaciones:			Km. Reg.
41,35	0,25	 11			C/ De la Cruz de Miranda			0,75
41,80	0,45	 12			A Avda. del Castillo			0,30
42,10	0,30	 13			Control Horario de parque Final de Rallye, en el mismo lugar que donde se salio			0,00
Avenida del Castillo								



OK

Mostrar hacia los participantes siguientes en caso de no necesitar asistencia medica



SO S

Mostrar hacia los participantes siguientes en caso de no necesitar asistencia medica